

Чертеж межевания территории, расположенной в границах кадастровых кварталов 55:36:150103, 55:36:150104, 55:36:150105 в Центральном административном округе города Омска

Приложение
к проекту межевания территории, расположенной
в границах кадастровых кварталов 55:36:150103,
55:36:150104, 55:36:150105 в Центральном
административном округе города Омска

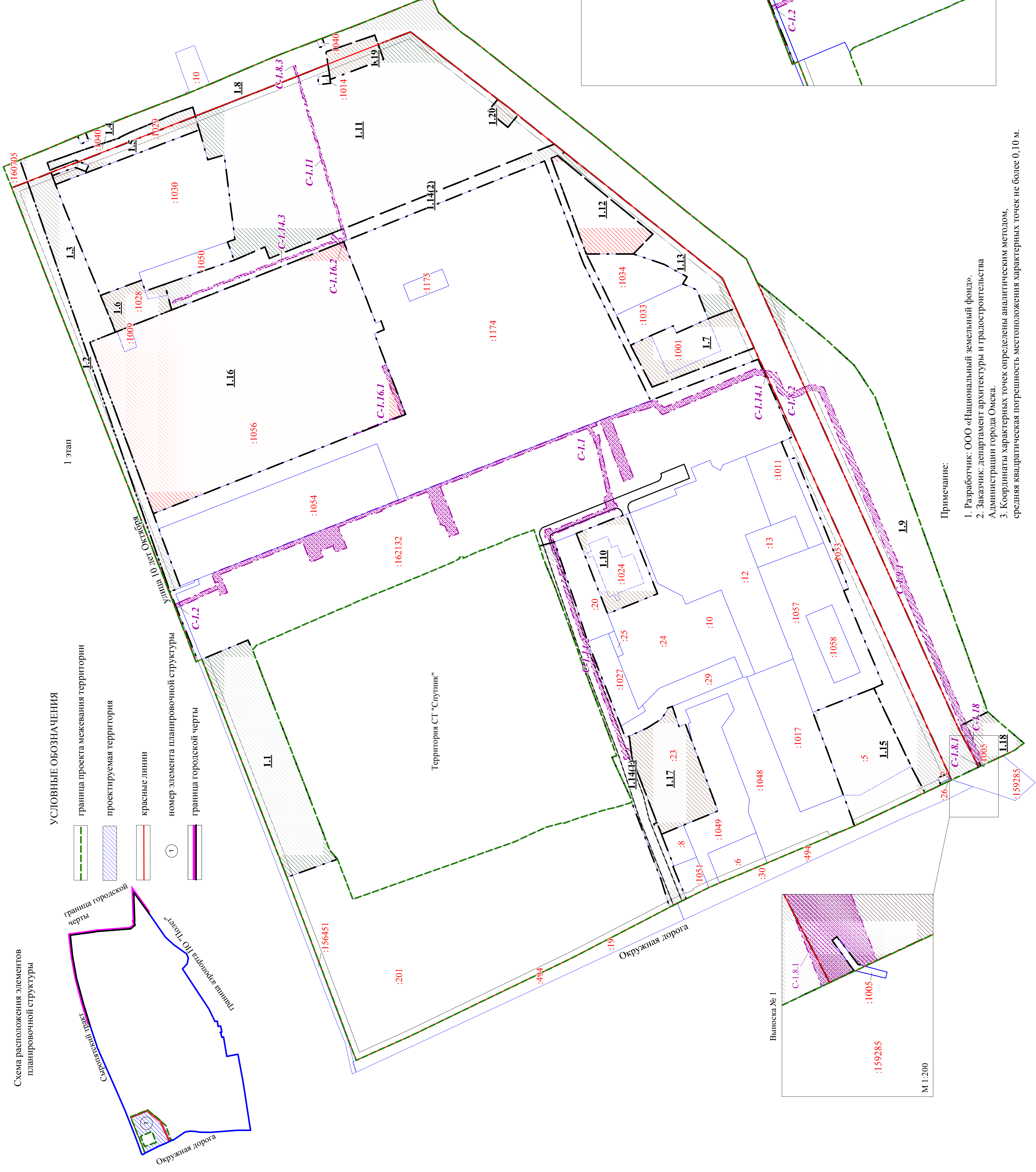
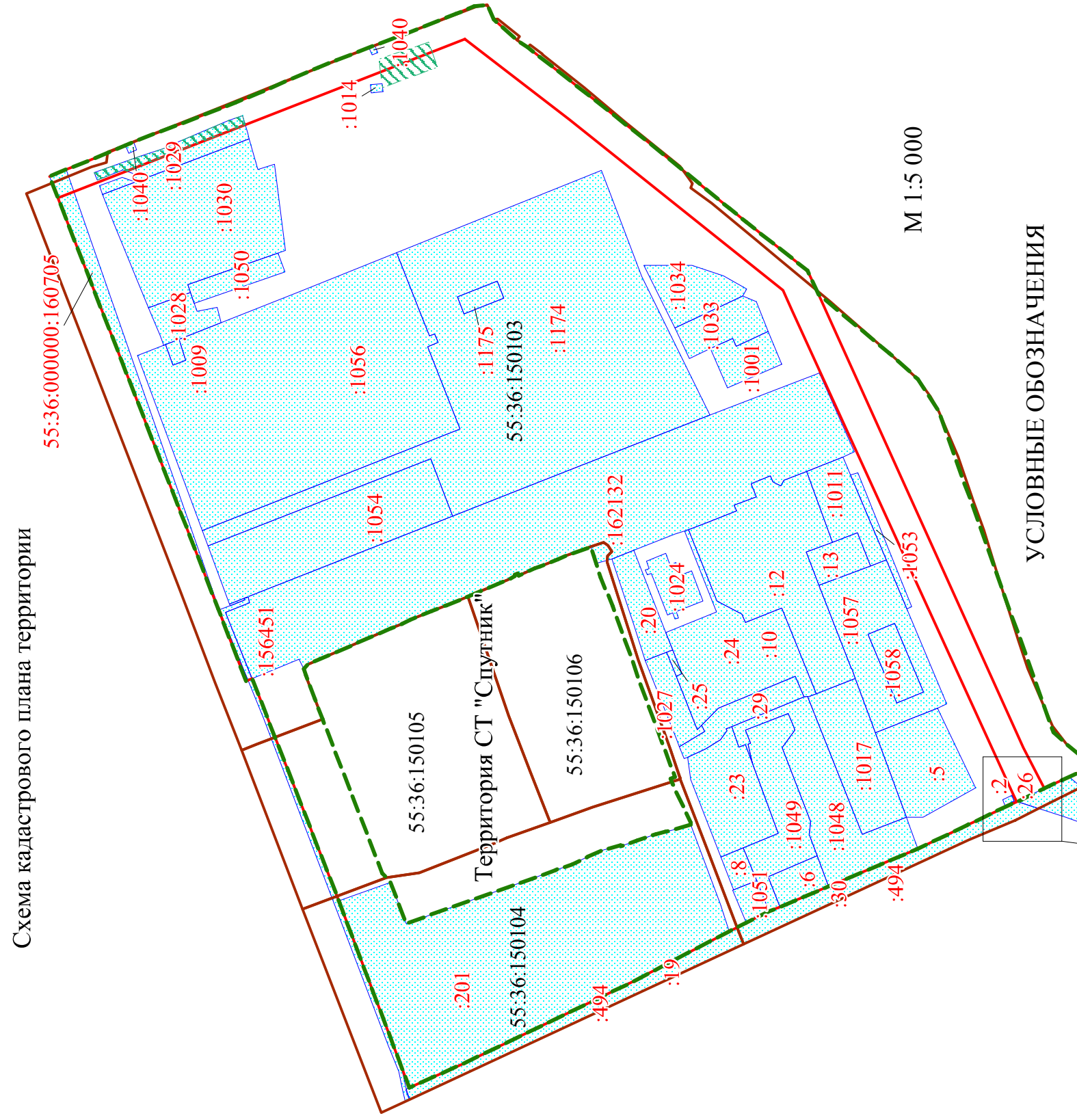


Схема расположения элементов планировочной структуры

УСЛОВНЫЕ ОБОЗНАЧЕНИЯ

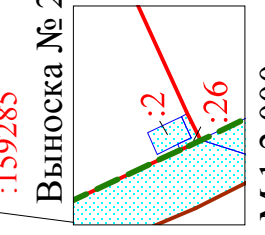
- граница проекта межевания территории
- проектируемая территория
- красные линии
- номер элемента планировочной структуры
- граница городской черты



М 1:5 000

УСЛОВНЫЕ ОБОЗНАЧЕНИЯ

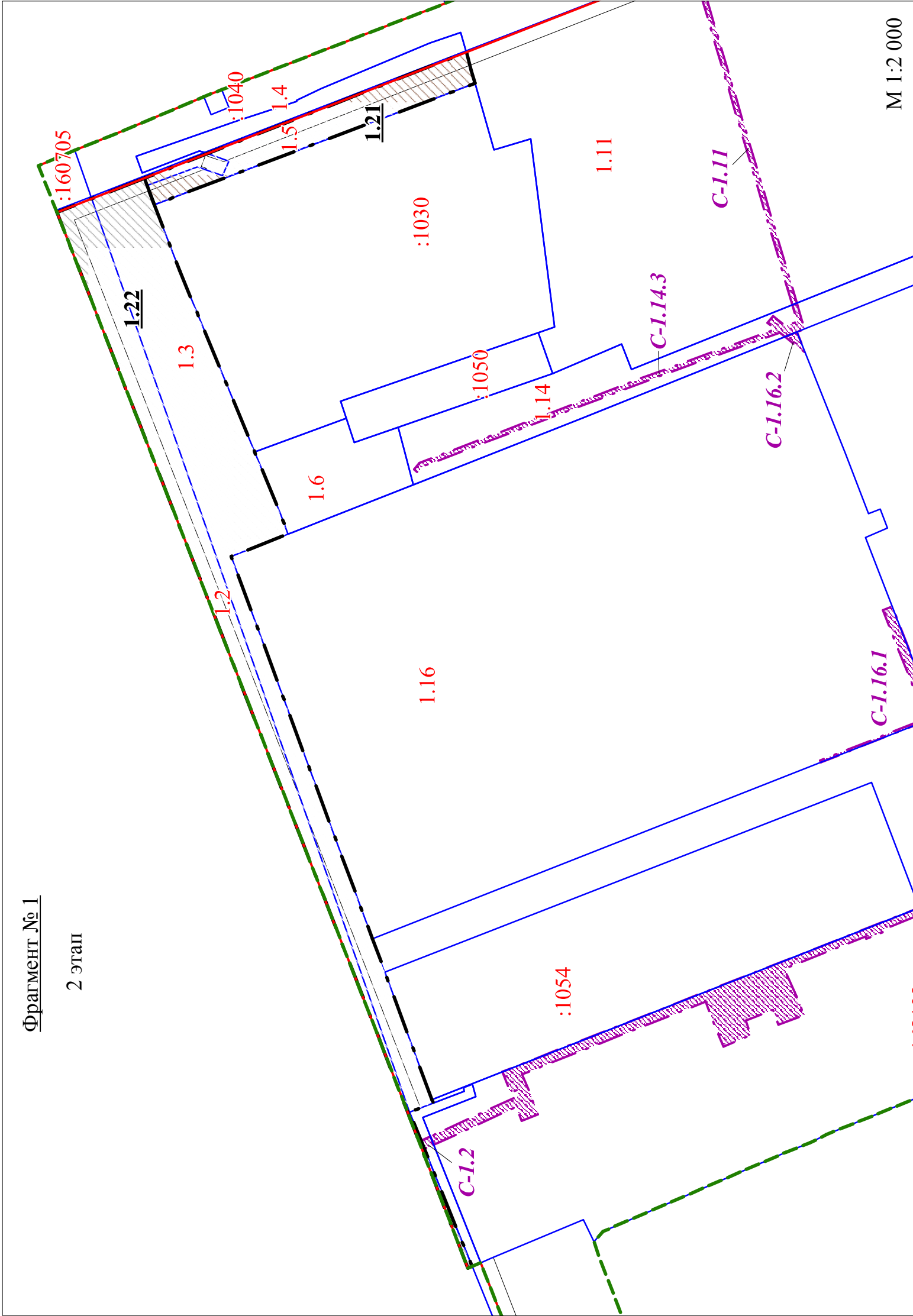
- граница проекта межевания территории
- красные линии
- граница кадастрового квартала
- земельные участки, учтенные в ЕГРН
- номер кадастрового квартала
- земельные участки, в отношении которых предполагается изъятие для муниципальных нужд



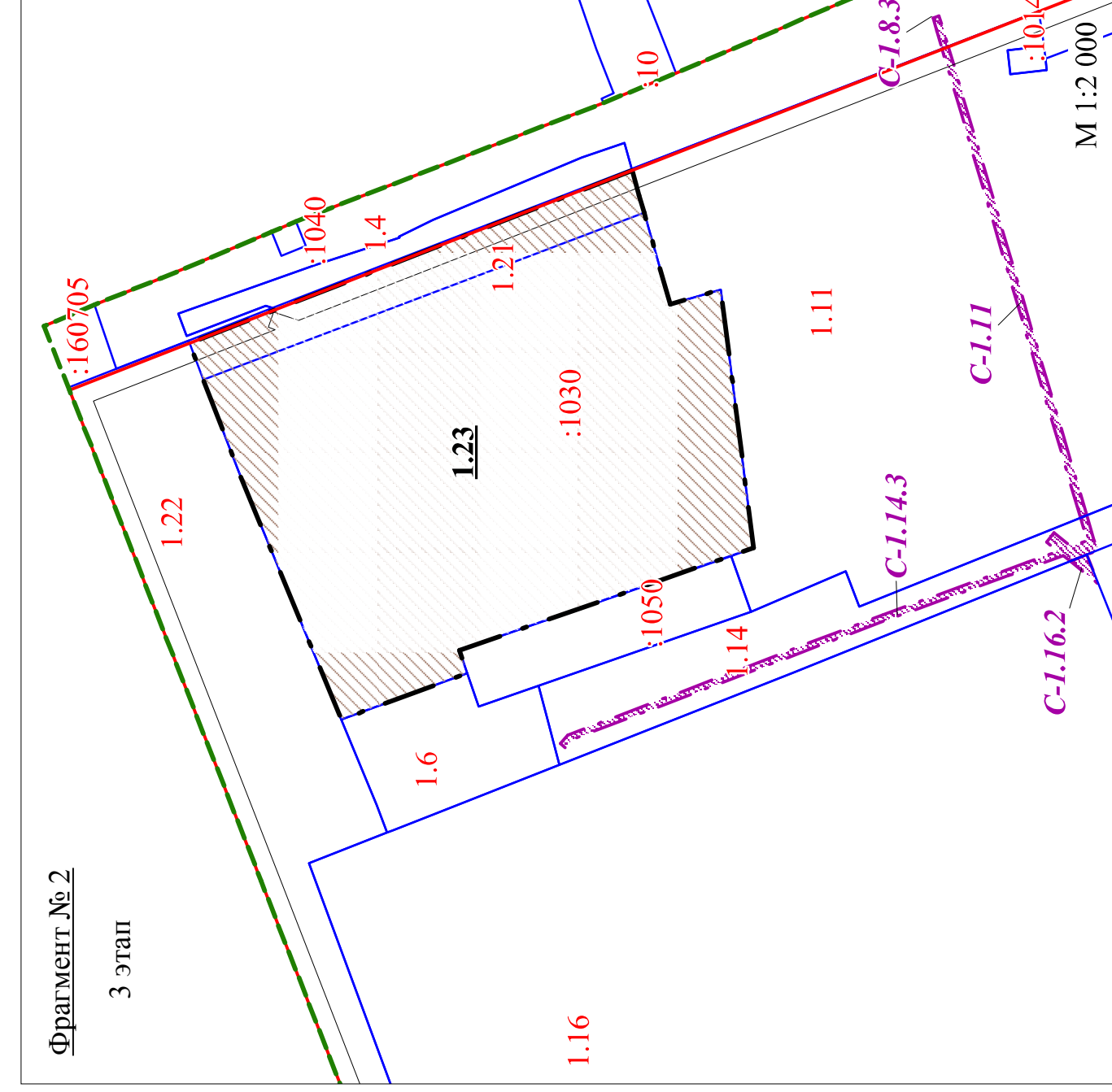
М 1:2 000

УСЛОВНЫЕ ОБОЗНАЧЕНИЯ

- граница проекта межевания территории
- красные линии
- линия отступа от красной линии в целях определения места допустимого размещения зданий, строений, сооружений
- земельные участки, учтенные в ЕГРН
- дороги, улицы, проезды
- образуемые земельные участки для размещения объектов административно-делового и общественного назначения
- образуемые земельные участки охраны природных территорий
- образуемые земельные участки для размещения производственно-коммунальных объектов IV-V классов опасности
- образуемые земельные участки предоставления коммунальных услуг
- образуемые земельные участки (территории) общего пользования, предоставления коммунальных услуг
- границы образуемых частей земельных участков, рекомендованных для установления публичных сервитутов, сервитутов
- номер образуемой части земельного участка
- номер образуемого земельного участка
- номер контура образуемого земельного участка



М 1:2 000



М 1:2 000

Примечание:
1. Разработчик: ООО «Национальный земельный фонд».
2. Заказчик: департамент архитектуры и градостроительства
Администрации города Омска.
3. Координаты характерных точек определены аналитическим методом,
средняя квадратическая погрешность местоположения характерных точек не более 0,10 м.